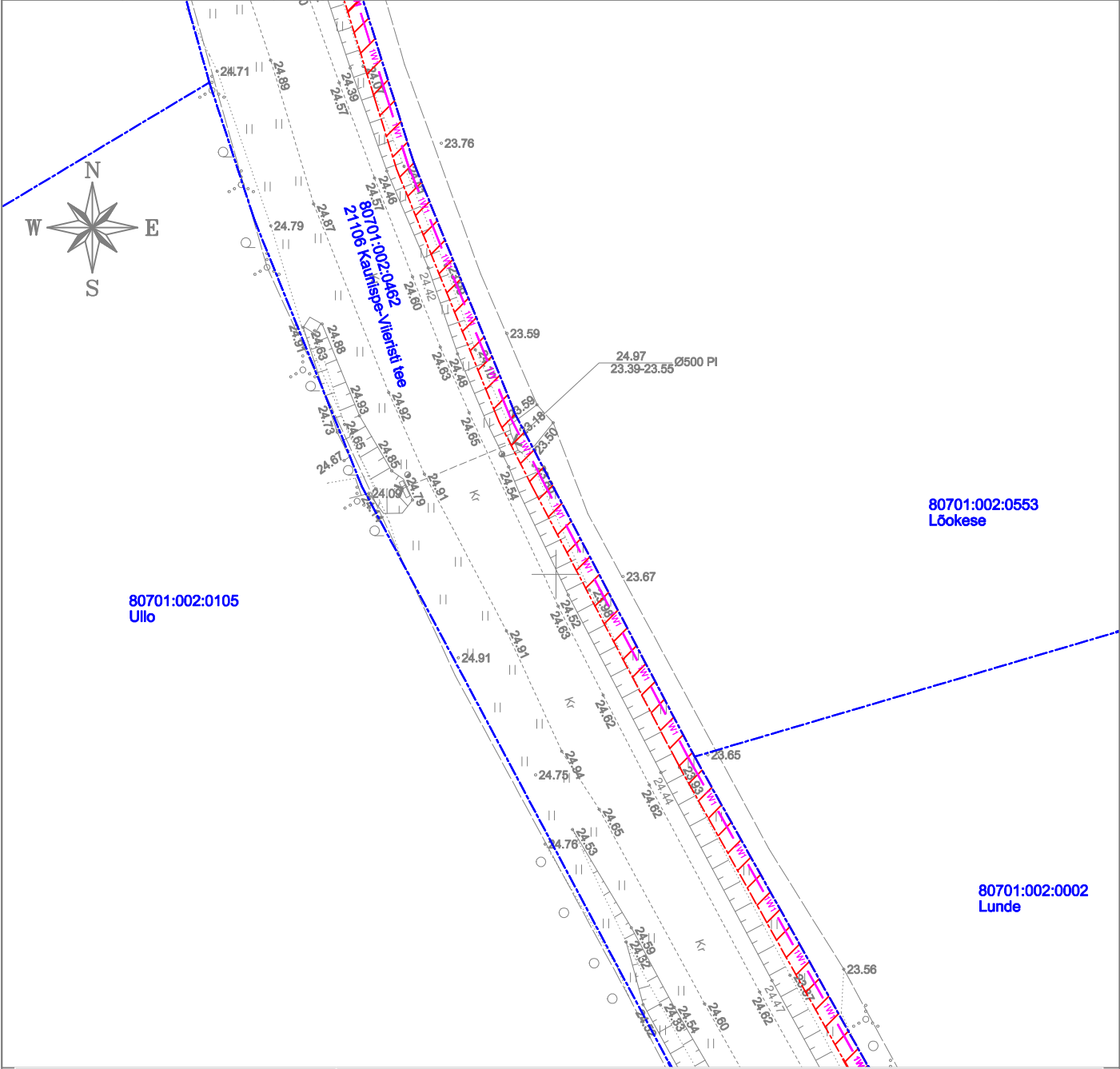


Isikliku kasutusõiguse seadmise plaan

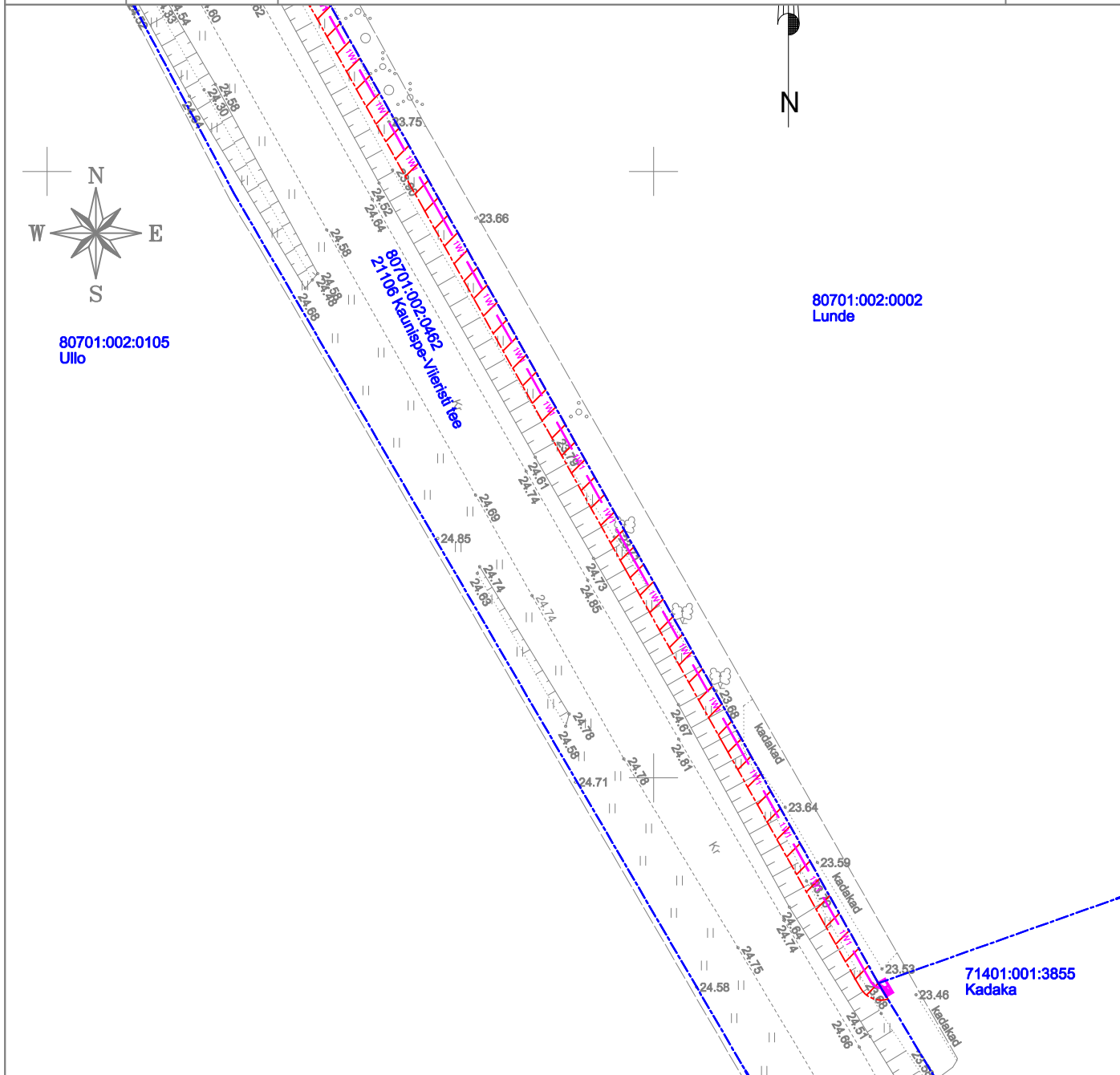
IKÕ ala Pos nr (plaanil)	Kinnistu registriosa nr	Katastriüksuse tunnus, nimi ja sihtotstarve	IKÕ ala pindala m²
Pos 1	14417650	80701:002:0462; 21106 Kaunispe-Viieristi tee; transpordimaa	669




	IKÕ seadmise ala		
	Kinnistute piirid		
	Projekteeritud 0,4kV maakaabel		
Projekti nimetus / asukoht Kadaka Lõupõllu küla Saaremaa/ 21103 Läätsa-Jämäja-Sääre-Mäebe tee			Töö nr LC2443
Koostaja Keskkonnaprojekt OÜ	Mõõtkava 1:500	Leht / formaat 4-5 / A4	Kuupäev 18.10.2024

Isikliku kasutusõiguse seadmise plaan

IKÕ ala Pos nr (plaanil)	Kinnistu registriosa nr	Katastriüksuse tunnus, nimi ja sihtotstarve	IKÕ ala pindala m²
Pos 1	14417650	80701:002:0462; 21106 Kaunispe-Viieristi tee; transpordimaa	669



	IKÕ seadmise ala
	Kinnistute piirid
	Projekteeritud 0,4kV maakaabel
	Projekteeritud liitumiskilp

Projekti nimetus / asukoht
Kadaka Lõupõllu küla Saaremaa/ 21103 Läätsa-Jämaja-Sääre-Mäebe tee

Töö nr
LC2443

Koostaja
Keskkonnaprojekt OÜ

Mõõtkava
1:500

Leht / formaat
5-5 / A4

Kuupäev
18.10.2024